



STRUKTURA I ELEMENTI DIJELA SUSTAVA PROSTORNOG UREĐENJA

Vesna Marohnić-Kuzmanović, dipl. ing. arh.

EU

< 1991.

sustav prostornog uređenja u uvjetima društvenog planiranja

1994.

Zakon o prostornom uređenju

1998.

Pravilnik o prostornim planovima

2007.

Zakon o prostornom uređenju i gradnji

2013.

Zakon o prostornom uređenju

2014.

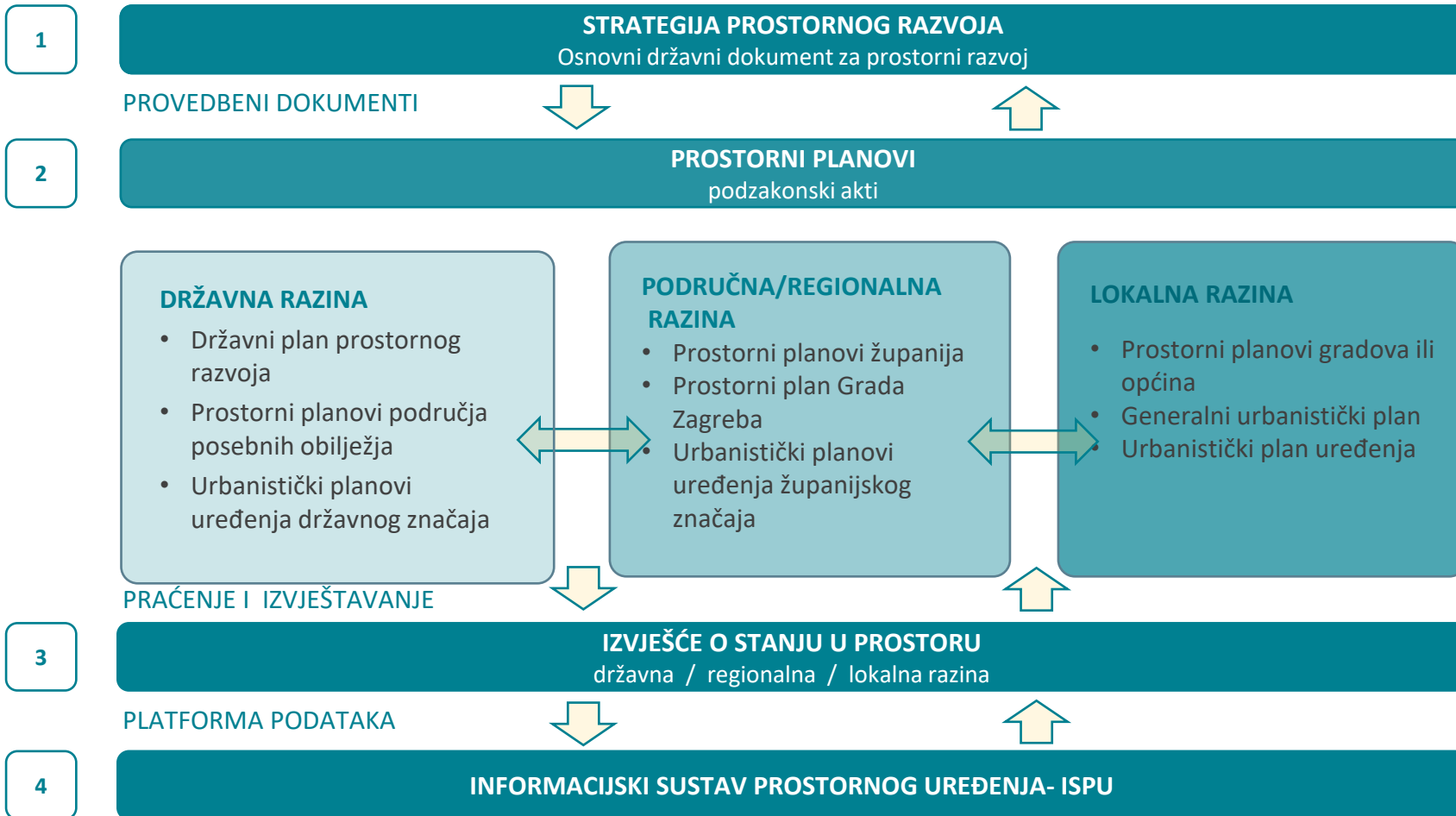
Uredba o određivanju značaja zahvata i površina

2015.

Pravilnik o DPPR-u

Uredba o ISPU

STRATEŠKI DOKUMENTI



DRŽAVNA RAZINA



- Državni plan prostornog razvoja
- UPU državnog značaja
- Prostorni planovi područja posebnih obilježja
 - Prostorni plan epikontinentalnog pojasa RH
 - Prostorni plan ZERP-a RH
 - prostorni plan NP/PP
- prostorni plan posebnih obilježja propisan Državnim planom prostornog razvoja

PODRUČNA/REGIONALNA RAZINA



- prostorni planovi županija
- UPU županijskog značaja

LOKALNA RAZINA

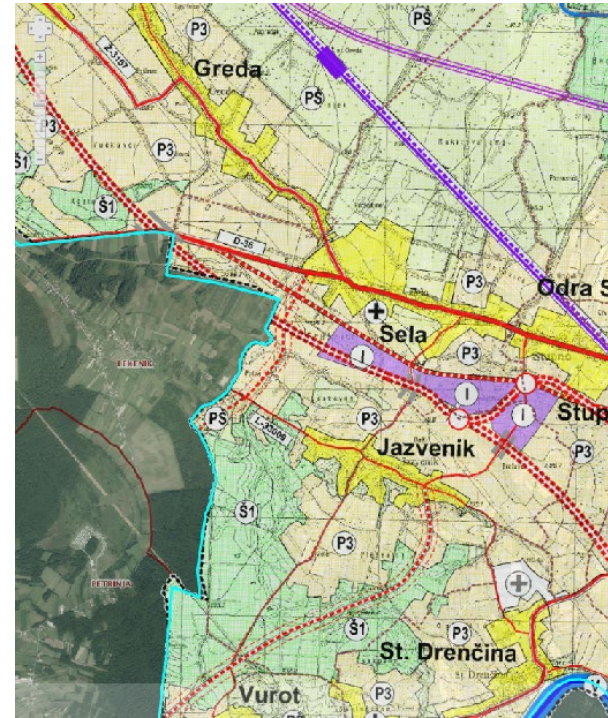
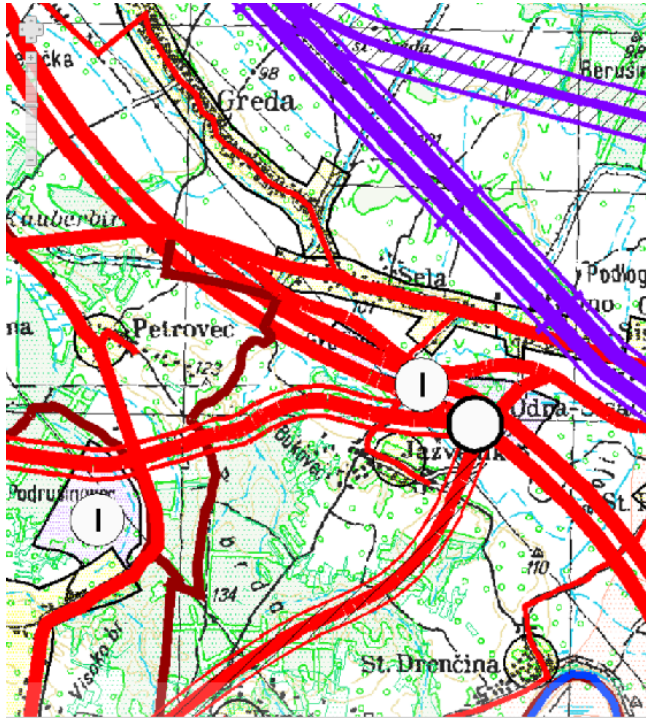


- prostorni planovi gradova /općina
- GUP, UPU

PROSTORNI PLANOWI – PODZAKONSKI AKTI

- osnova za provođenje zahvata u prostoru,
- obuhvat: administrativna ili prostorna cjelina
- razine, postupak izrade i donošenja, obvezni sadržaj, provedba i praćenje provedbe - Zakon o prostornom uređenju

Postojeći planovi: od ideje prema razradi, od općenitog prema detaljnom

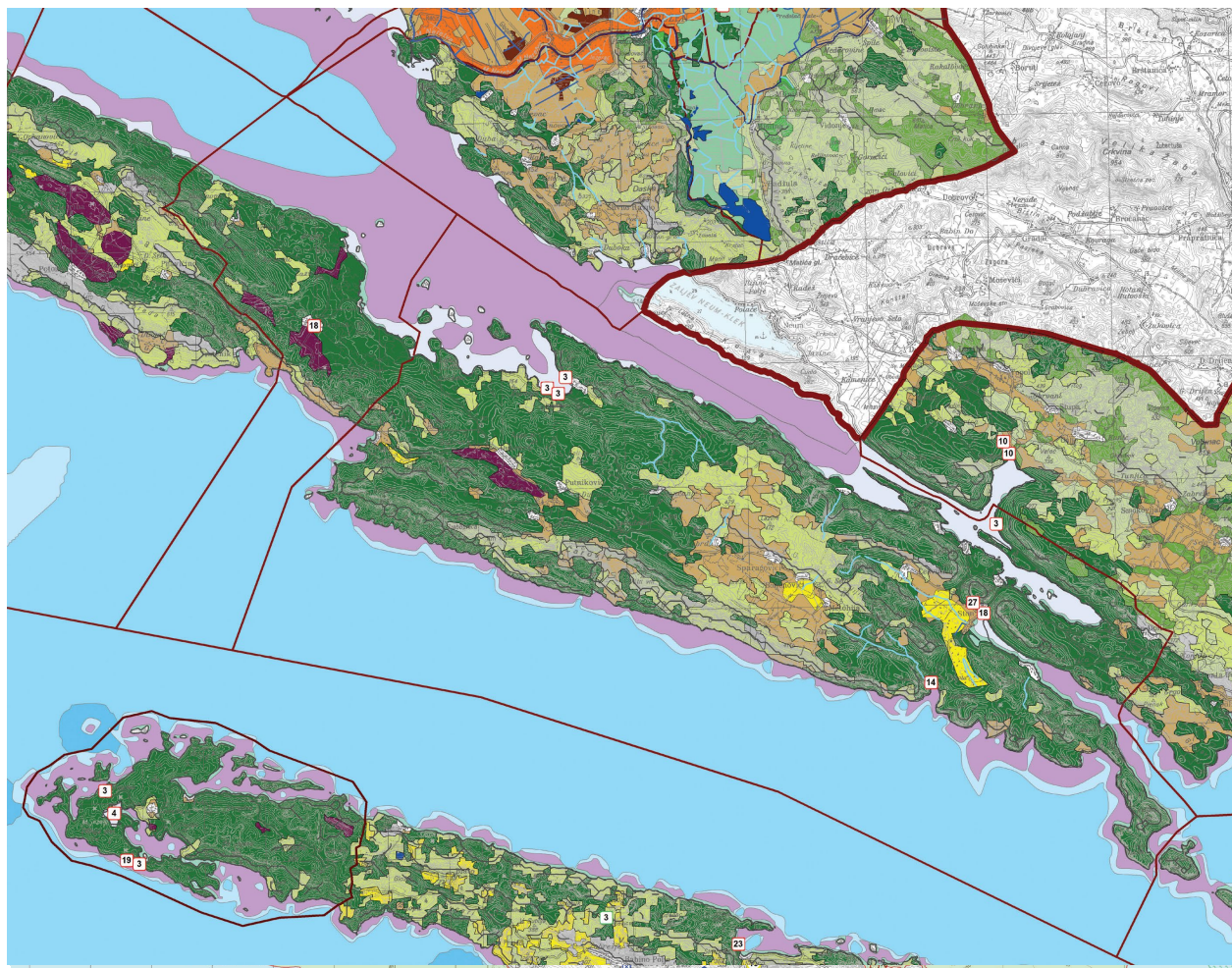


Nova generacija: svi prostorni planovi su provedbeni i izrađeni istom detaljnošću, svaka razina razrađuje samo teme za koje je nadležna

Prostorni planovi nove generacije – novi planovi u sustavu




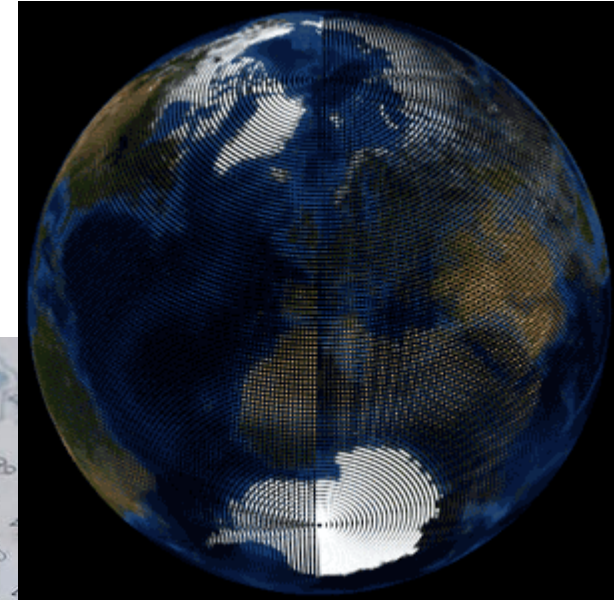



RAZINA	NOVI PLANovi U SUSTAVU* /POSTOJEĆI PLANovi**		OBUHvat PROSTORNOG PLANA	NADLEŽNO TIJELO ZA DONOŠENJE
DRŽAVNA (NUTS1)	Državni plan prostornog razvoja (DPPR)*	PROSTORNI PLANovi POSEBNIH OBILJEŽJA	Teritorij Republike Hrvatske (uključivo teritorijalne vode)	Hrvatski sabor
	Prostorni plan Zaštićenog ekološko-ribolovnog pojasa (ZERP)*		Područje Zaštićenog ekološko-ribarskog pojasa Republike Hrvatske	Hrvatski sabor
	Prostorni plan epikontinentalnog pojasa Republike Hrvatske*		Područje epikontinentalnog pojasa Republike Hrvatske	Hrvatski sabor
	Prostorni plan nacionalnog parka**		Obuhvat nacionalnog parka (prema posebnom zakonu)	Hrvatski sabor
	Prostorni plan parka prirode**		Obuhvat parka prirode (prema posebnom zakonu)	Hrvatski sabor
	Prostorni plan područja posebnih obilježja određen DPPR-om*		Područje određeno DPPR-om	Hrvatski sabor
	Urbanistički plan uređenja državnog značaja*		Područje određeno DPPR-om ili Prostornim planom posebnih obilježja	Vlada Republike Hrvatske
REGIONALNA/PODRUČNA (NUTS3)	Županijski prostorni plan/ Prostorni plan Grada Zagreba**	SVI PROSTORNI PLANovi SU PROVEDBENI	Područje županije/Grada Zagreba	Županijska skupština / Skupština Grada Zagreba
	Urbanistički plan uređenja županijskog značaja*		Područje određeno županijskim prostornim planom	Županijska skupština / Skupština Grada Zagreba
LOKALNA (LAU2)	Prostorni plan uređenja grada/općine**		Područje grada/općine	Općinsko/ gradsko vijeće
	Generalni urbanistički plan**		Područje određeno -Prostornim planom Grada Zagreba -prostornim planom uređenja grada/općine Građevinsko područje velikog grada	Gradsko vijeće/ Skupština Grada Zagreba
	Urbanistički plan uređenja**		Područje određeno: -prostornim planom uređenja grada/općine, -generalnim urbanističkim planom	Gradsko/općinsko vijeće/ Skupština Grada Zagreba

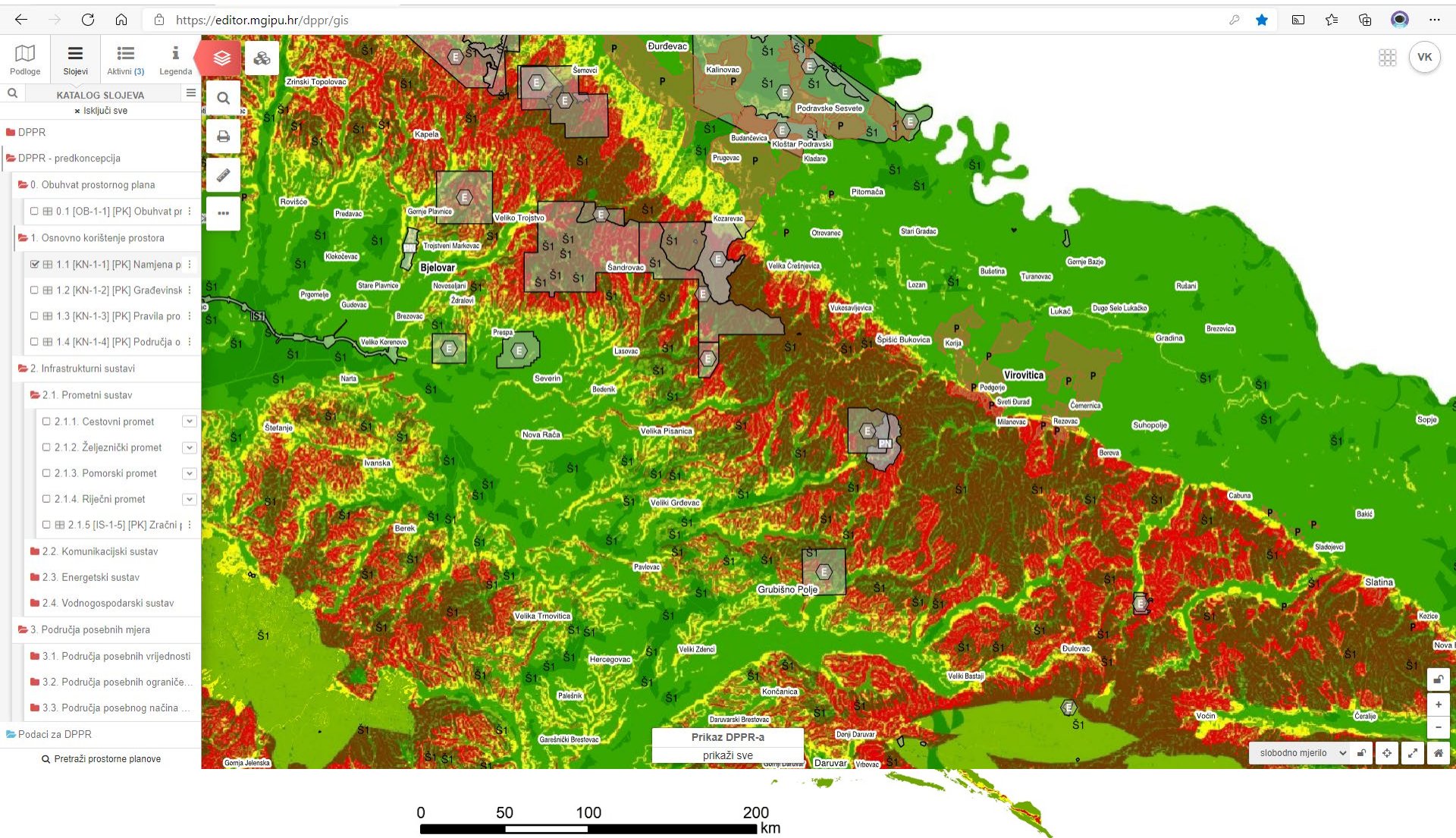


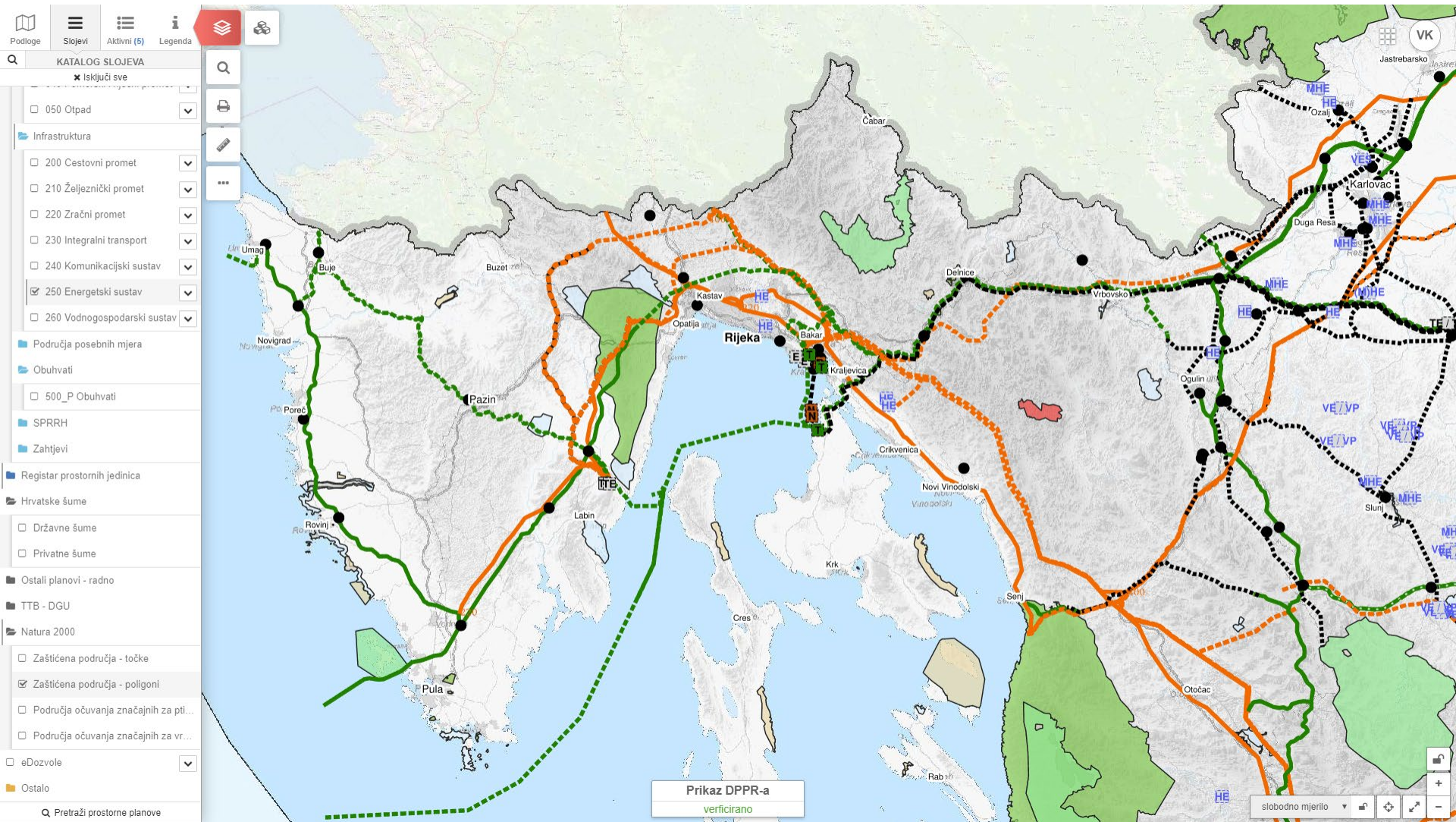
**DIGITALNA IZRADA
CAD ALATI**

boje, slojevi
obrada teksta

Razvoj tehnika izrade prostornih planova







Dostupnost prostornih planova u ISPU



<https://ispu.mgipu.hr/>

Informacijski sustav prostornoga x +

ispu.mgipu.hr

Važeći planovi

Planovi u izradi

Registar dozvola

Info lokacija

Info dozvole

Pretraga

Odabrani slojevi

Ispis

Mrežne usluge

NIPP

- Ministarstvo graditeljstva i prostornoga uređenja
 - Plan približnih vrijednosti
 - Qenovni blokovi
- Zavod za prostorni razvoj
 - Brownfield registar
 - Odabrane teme - PPZ, PPUG/O (rujan 2018.)
 - Građevinsko područje naselja
 - Građevinsko područje izvan naselja
- Ministarstvo zaštite okoliša i energetike
 - Hrvatska agencija za okoliš i prirodu
 - Ekološka mreža Natura 2000 RH
 - Područja očuvanja značajna za vrste i stanišne tipove
 - Područja očuvanja značajna za ptice (SPA)
 - Zaštićena područja RH
 - Zaštićena područja - točke
 - Zaštićena područja - poligoni

Odabrani slojevi

- Zaštićena područja - poligoni (Ministarstvo zaštite okoliša i energetike)
- Brownfield registar (Zavod za prostorni razvoj)
- Namjena prostora (PPZP Istarska županija - neverificiran)
- Akt za uporabu građevine (Registar akata)
- Prijava početka građenja, uklanjanja ili pokusnog rada (Registar akata)
- Akt za građenje građevine (Registar akata)
- Građevna čestica (Registar akata)
- Lokacijska dozvola (Registar akata)
- Granice gradova i općina
- Granice županija

DGU slojevi

- Podloge
 - Bez podloge
 - Topografska karta
 - Hrvatska osnovna karta
 - Digitalna orto-foto karta 2011
 - Digitalni katastarski plan
 - Digitalna orto-foto karta 1968
 - Središnji registar prostornih jedinica

1 : 500 000 HTRS Koordinate: E = 375942.45, N = 4959097.43

User guide Upute za korištenje Informacije RPIS IT

19:03 5.11.2019.



HVALA NA PAŽNJI

vesna.marohnickuzmanovic@mpgi.hr